

BIENVENUE

Journée du réseau des techniciens de rivière, animateurs territoriaux et gestionnaires de milieux naturels de la région Centre-Val de Loire

« Les milieux naturels au service des bassins versants :
moyens et solutions »

29 avril 2022

Bassin versant de l'Indre (37)

Territoire du syndicat d'aménagement de la vallée de l'Indre (SAVI)

Saché

Introduction

- Stéphane AUGU, *Maire de Saché et Président du SAVI*
- Carole KERVEVAN, *directrice adjointe délégation Centre-Loire, agence de l'eau Loire-Bretagne*
- Jean-François BRIDET, *vice-Président régional délégué à la Biodiversité, aux Parcs Naturels Régionaux, la Loire et les rivières, l'eau et l'air, la condition animale et Président de l'Agence régionale de la biodiversité Centre-Val de Loire*

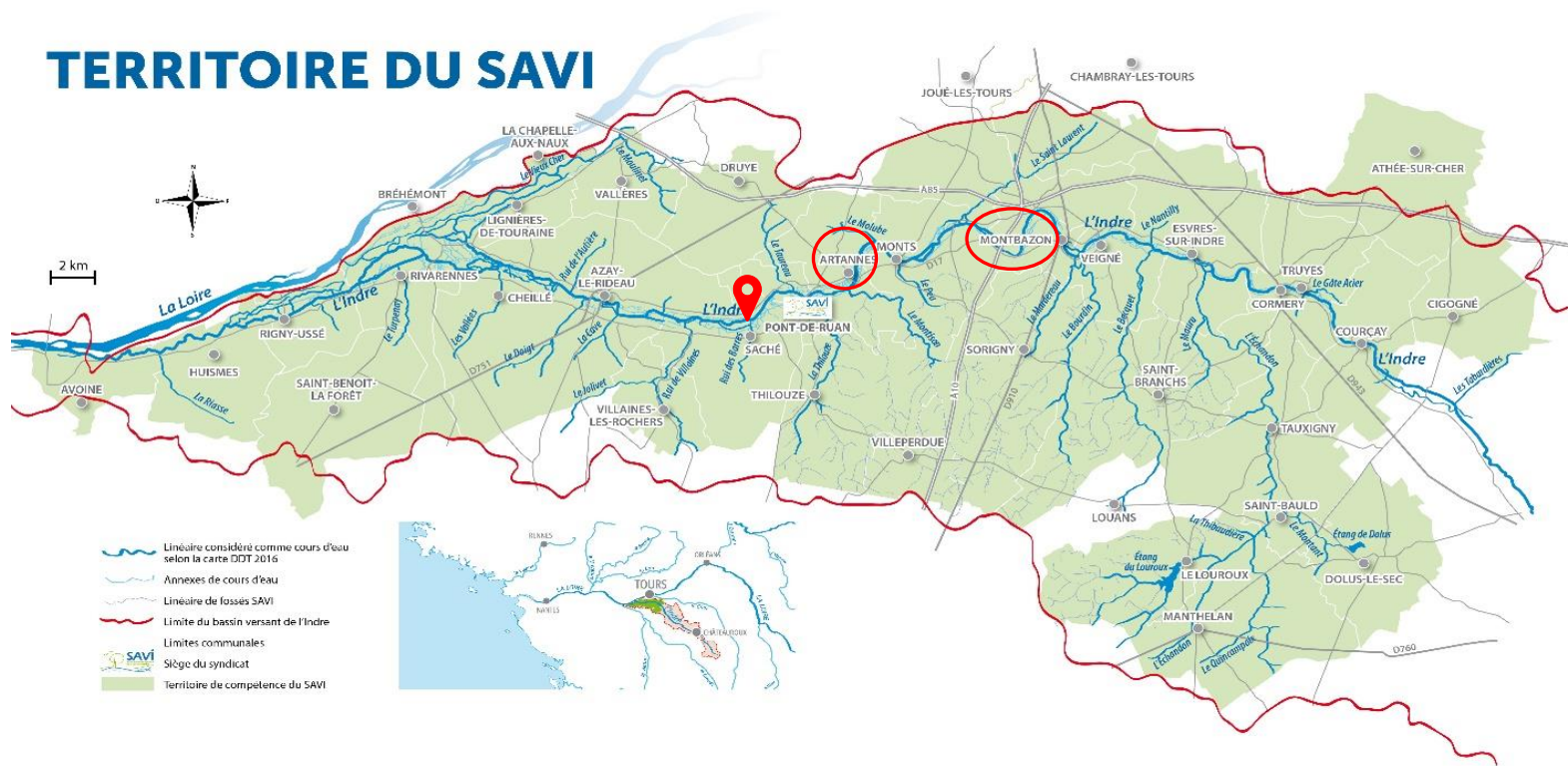
PROGRAMME (matinée 10h-12h15)

- **Point d'actualités des démarches territoriales et de la cellule d'appui technique sur les zones humides**
- **Solutions d'adaptation fondées sur la nature**
Agence régionale de la biodiversité Centre-Val de Loire
- **L'agriculture en Centre-Val de Loire, la PAC 2023-2027 et les MAEC**
DRAAF Centre-Val de Loire
- **Point d'informations sur le Portail de la biodiversité en Centre-Val de Loire**
Agence régionale de la biodiversité Centre-Val de Loire
- **Point d'informations sur les indicateurs milieux aquatiques dans le cadre de l'Observatoire régional de la biodiversité**
Agence régionale de la biodiversité Centre-Val de Loire
- **Présentation des travaux visités l'après-midi**
Syndicat d'aménagement de la vallée de l'Indre

PROGRAMME (après-midi 14h-16h)

Visites de travaux de restauration de la continuité écologique

- Moulin d'Artannes-sur-Indre : rampe rustique
- Moulin de la Braye à Montbazos : rivière de contournement



POINT D'ACTUALITES DES DÉMARCHES TERRITORIALES

Schémas d'Aménagement et de Gestion des Eaux (SAGE)

14 SAGE

- mise en œuvre : 11

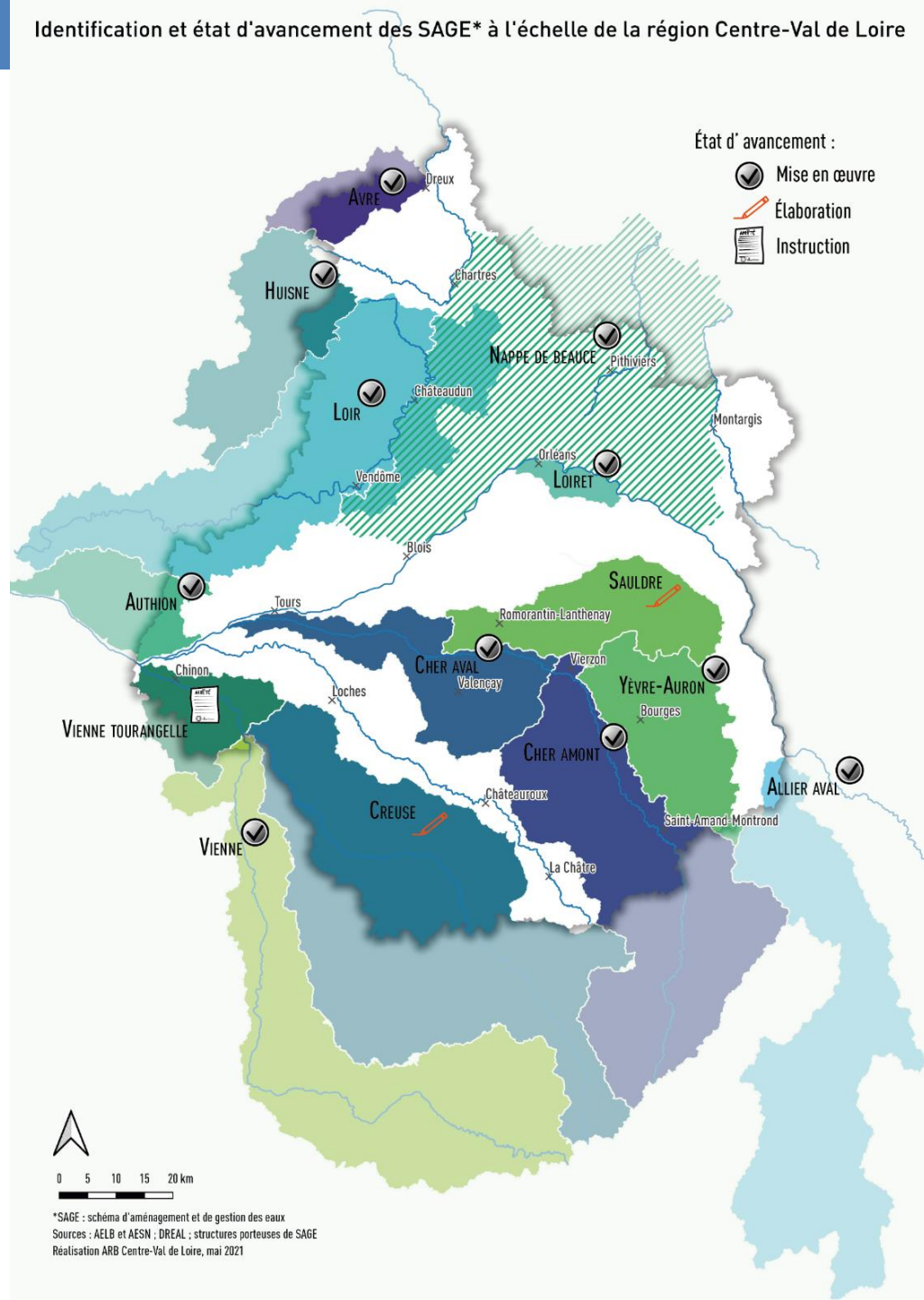
- élaboration : 2

- instruction : 1

14 animateurs

Bienvenue à la
nouvelle arrivée
depuis 2021 😊

Auriane Leymarie



Contrats territoriaux (CT)

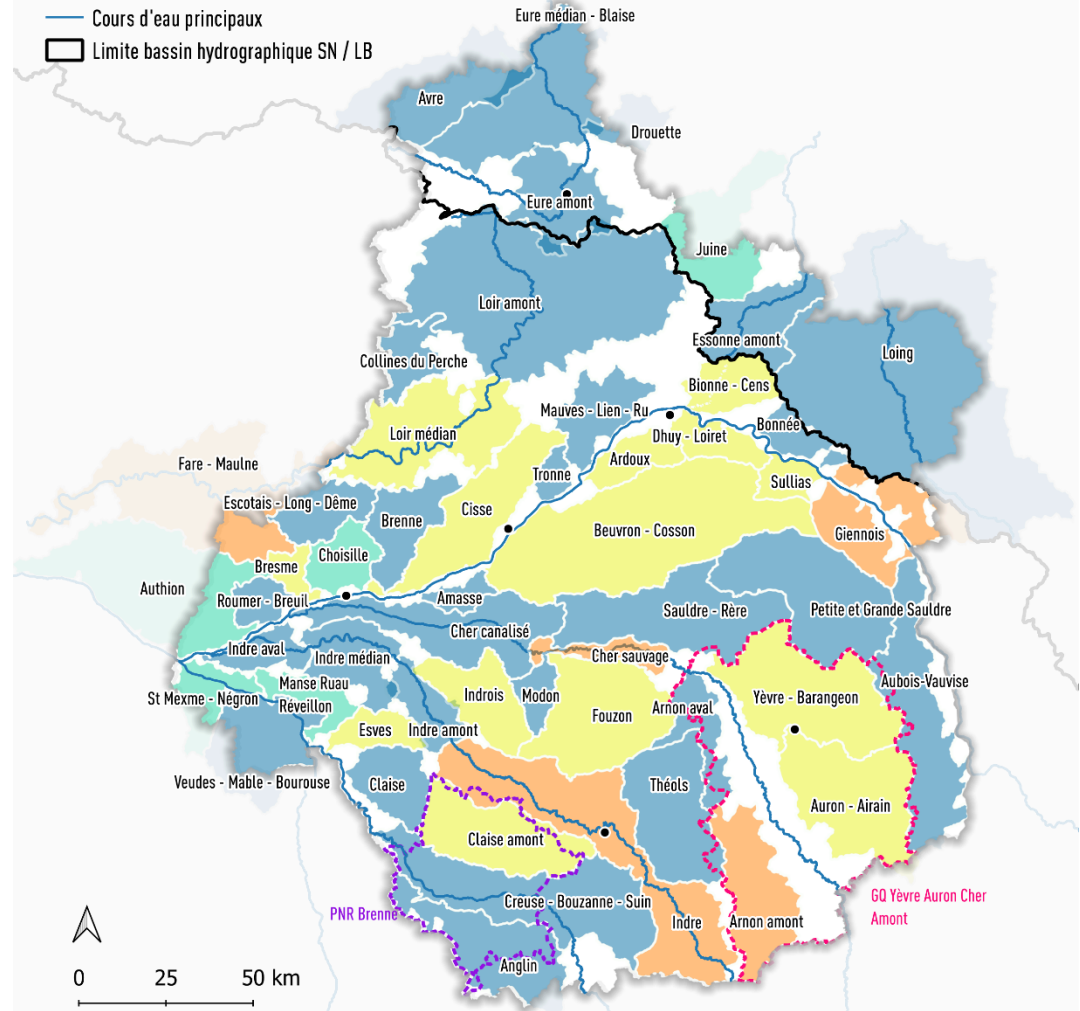
56 CT

- mise en œuvre : 35
- en renouvellement : 15
- 1^{ère} élaboration : 6

8 CT signés en 2022

80 techniciens et animateurs

- CT thématique milieux aquatiques (24 CT)
- CT thématiques milieux aquatiques et agricole (5 CT)
- CT en renouvellement (15 CT)
- CT 1^{ère} élaboration (6 CT)
- CT Zones humides du PNR Brenne
- CT qualité et quantité Cher amont Yèvre-Auron
- Préfectures de département
- Cours d'eau principaux
- ▭ Limite bassin hydrographique SN / LB



Sources : AELB, AESN, structures GEMAPI
Réalisation ARB Centre-Val de Loire, avril 2022

- CT thématique milieux aquatiques (24 CT)
- CT thématiques milieux aquatiques et agricole (5 CT)
- CT en renouvellement (15 CT)
- CT 1ère élaboration (6 CT)
- CT Zones humides du PNR Brenne
- CT qualité et quantité Cher amont Yèvre-Auron
- Préfectures de département
- Cours d'eau principaux
- ▭ Limite bassin hydrographique SN / LB

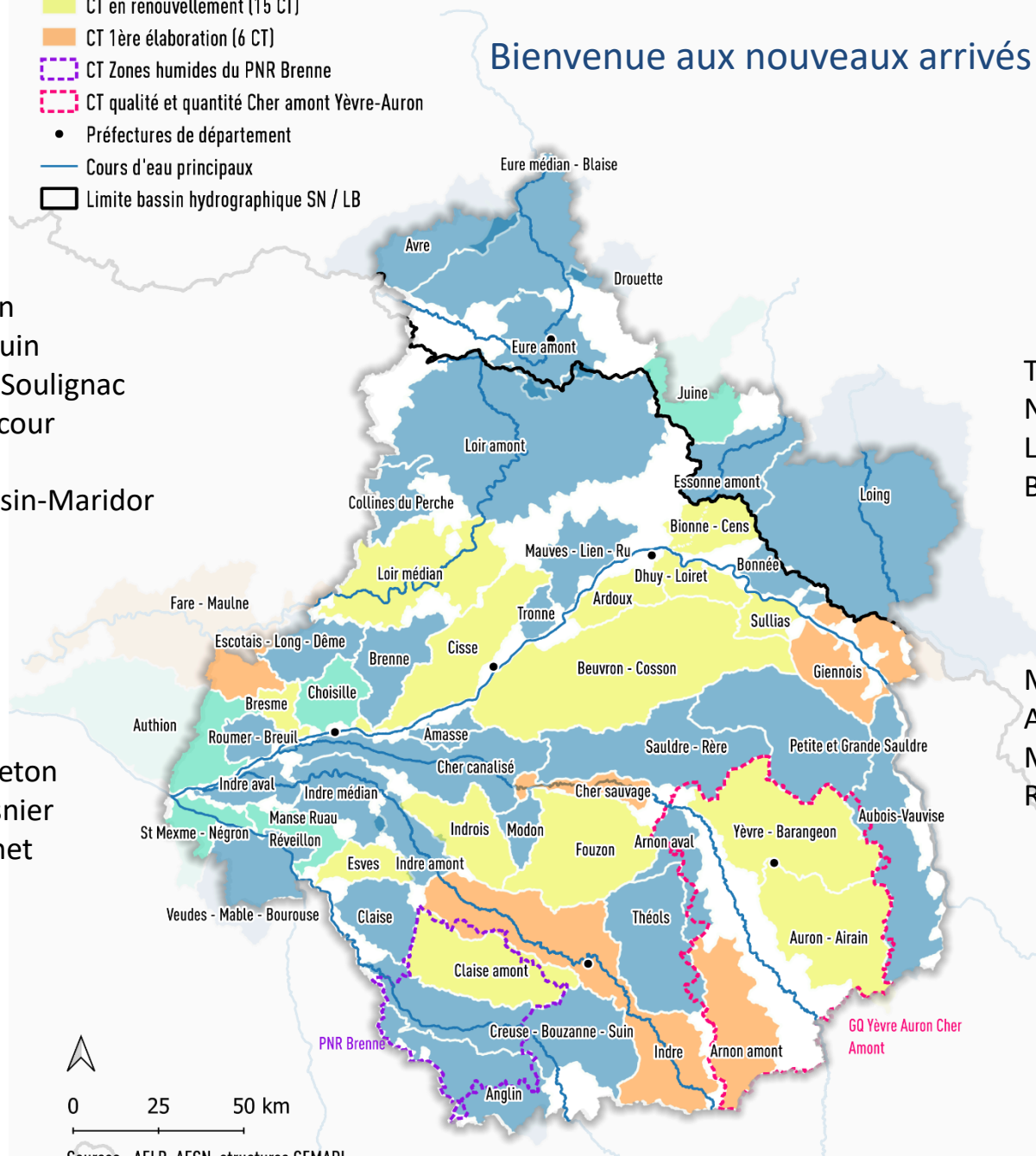
Bienvenue aux nouveaux arrivés depuis 2021 😊 !

Coralie Sarron
 Anthony Daguin
 Hugo Teigne-Soulinac
 Vincent Delecour
 Théo Coirre
 Sarah Bonvoisin-Maridor

Typhaine Goyer
 Noémie Bertrand
 Léa Duclos
 Bryan Ladner

Thomas Lebreton
 Natacha Mosnier
 Florian Souchet

Maéva Delmotte
 Amaya Gauvin
 Maëlle Manigaud
 Rémi Verseil



0 25 50 km

Sources : AELR, AFSN, structures GEMAPI

Cellule d'appui technique Zones humides

Les animateurs du Cen Centre-Val de Loire :

Brigitte RUAUX et Serge GRESSETTE

ACCOMPAGNEMENT ET CONSEIL :

- pour la réalisation des inventaires zones humides (délimitation et cartographie)
- pour les travaux de restauration sur zones humides
- pour le déploiement des indicateurs LigérO (Boîte à Outils) en fonction des sites et des objectifs du maître d'ouvrage

FORMATIONS (indicateurs LigérO)

- appropriation des méthodes
- compréhension des indicateurs
- compréhension des évolutions dans le temps

The logo for LigérO features a green leaf with a water droplet on its surface. The text 'LigérO' is written in white over the leaf.

LigérO

<http://www.ligero-zh.org/>

Suivi et évaluation des milieux humides du bassin Loire-Bretagne



Cellule d'appui technique Zones humides

FORMATIONS (indicateurs LigérO)

- **2 juin 2022 (Couffy (41))** : Atelier de formation sur les **indicateurs Flore** et son protocole (1 journée)
- **15 septembre 2022 (Distanciel)** : Formation sur la **Calculette** (1/2 journée)
- **A venir** : Deux ateliers de formation sur la **piézométrie** et **l'analyse et traitement des données**

EVENEMENTS (Pôle Gestion des milieux naturels)

- **19 mai 2022 (Preuilly-sur-Claise (37))** : Atelier de formation « Prise en compte des odonates dans la gestion des cours d'eau et des zones humides » avec l'intervention de Renaud Baeta (ANEPE Caudalis) (1 journée)
- **4 octobre 2022 (Lailly-en-Val (45))** : Démonstration de matériels techniques « restauration des mares » (1/2 journée)

PROGRAMME (matinée 10h-12h15)

- **Point d'actualités des démarches territoriales et de la cellule d'appui technique sur les zones humides**
- **Solutions d'adaptation fondées sur la nature**
Agence régionale de la biodiversité Centre-Val de Loire
- **L'agriculture en Centre-Val de Loire, la PAC 2023-2027 et les MAEC**
DRAAF Centre-Val de Loire
- **Point d'informations sur le Portail de la biodiversité en Centre-Val de Loire**
Agence régionale de la biodiversité Centre-Val de Loire
- **Point d'informations sur les indicateurs milieux aquatiques dans le cadre de l'Observatoire régional de la biodiversité**
Agence régionale de la biodiversité Centre-Val de Loire
- **Présentation des travaux visités l'après-midi**
Syndicat d'aménagement de la vallée de l'Indre



Journée du réseau des techniciens de rivière, animateurs territoriaux et gestionnaires de milieux naturels de la région Centre-Val de Loire

« Les milieux naturels au service des bassins versants :
moyens et solutions »

29 avril 2022

Bassin versant de l'Indre (37)

Territoire du syndicat d'aménagement de la vallée de l'Indre (SAVI)

Saché